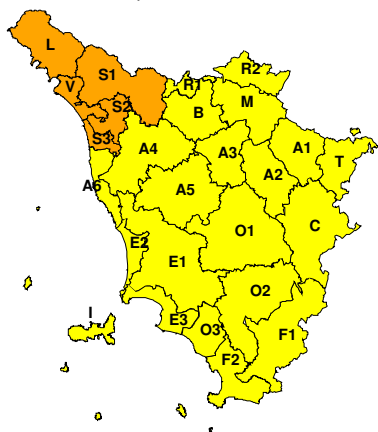
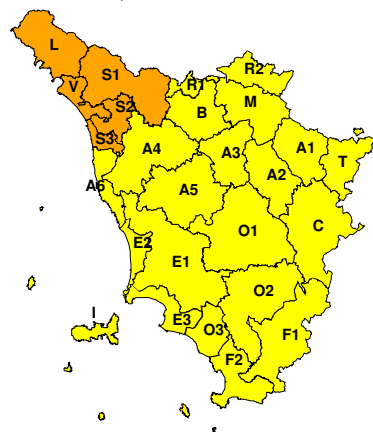


**BOLLETTINO DI VALUTAZIONE DELLE CRITICITÀ**Emissione di **Domenica, 04 Ottobre 2020**, ore **13.08****AVVISO DI CRITICITÀ REGIONALE**Valido dalle ore **18.00** di **Domenica, 04 Ottobre 2020** alle ore **06.00** di **Lunedì, 05 Ottobre 2020****Domenica, 04 Ottobre 2020****Lunedì, 05 Ottobre 2020****AREE INTERESSATE:**

- |                         |                             |                         |
|-------------------------|-----------------------------|-------------------------|
| ■ A1-Arno-Casentino     | ■ E2-Etruria-Costa Nord     | ■ O3-Ombr. Gr-Costa     |
| ■ A2-Arno-Valdarno Sup. | ■ E3-Etruria-Costa Sud      | ■ R1-Reno               |
| ■ A3-Arno-Firenze       | ■ F1-Fiora e Alb.           | ■ R2-Romagna-Toscana    |
| ■ A4-Valdarno Inf.      | ■ F2-Fiora e Alb.-Costa e G | ● S1-Serchio-Garf.-Lima |
| ■ A5-Valdelsa-Valdera   | ■ I-Isole                   | ● S2-Serchio-Lucca      |
| ■ A6-Arno-Costa         | ● L-Lunigiana               | ● S3-Serchio-Costa      |
| ■ B-Bisenzio e Ombr. Pt | ■ M-Mugello-Val di Sieve    | ■ T-Valtiberina         |
| ■ C-Valdichiana         | ■ O1-Ombr. Gr-Alto          | ● V-Versilia            |
| ■ E1-Etruria            | ■ O2-Ombr. Gr-Medio         |                         |

**Legenda criticità:** VERDE, ■ GIALLO, ● ARANCIONE, ▲ ROSSO

**PROVINCE INTERESSATE:** AREZZO, FIRENZE, GROSSETO, LIVORNO, LUCCA, MASSA-CARRARA, PISA, PISTOIA, PRATO, SIENA

**FENOMENI PREVISTI**

Un profondo vortice depressionario centrato sulle isole britanniche mantiene attivo un intenso flusso di correnti umide occidentali sull'Italia. Un sistema perturbato attualmente sulla Francia interesserà la Toscana a partire dal pomeriggio di oggi, domenica, e dalle zone nord occidentali con piogge, Temporali e nuovo rinforzo dei venti.

**PIOGGIA:** oggi, domenica, dal tardo pomeriggio precipitazioni, anche a carattere di rovescio o temporale localmente di forte intensità, ad iniziare dalle zone di nord ovest e in estensione al resto della regione. Le precipitazioni sulle zone meridionali risulteranno a carattere più sparso. Domani, Lunedì, nel corso della notte ancora precipitazioni, anche a carattere temporalesco, localmente forte, sulle zone centro meridionali, mentre tenderanno a divenire meno frequenti su quelle di nord ovest. Nel corso della mattinata graduale cessazione delle precipitazioni. Cumulati previsti nel corso dell'evento (dalla sera di oggi, domenica, alla mattina di domani, lunedì): sulle zone di nord ovest cumulati medi fino ad abbondanti, cumulati massimi fino a elevati più probabili sui rilievi e solo localmente molto elevati, intensità oraria molto forte. Sulle altre zone centro settentrionali, cumulati medi significativi con cumulati massimi fino a elevati, con intensità oraria molto forte. Sulle altre zone cumulati medi significativi con massimi puntuali localmente elevati e intensità oraria molto forte.

**TEMPORALI:** Dal tardo pomeriggio di oggi, domenica, possibilità di forti temporali accompagnati da forti colpi di vento e grandinate a partire dalle zone di nord ovest e in estensione al resto della regione tra la sera e la notte. Nel corso della notte tendenza a fenomeni meno frequenti sulle zone di nord ovest e nel corso della mattina anche altrove.

**VENTO:** oggi, domenica, venti inizialmente forti di Libeccio sul litorale settentrionale e sui versanti sottovento



all'Appennino, fino a molto forti sui crinali dell'Appennino settentrionale, altrove venti di Scirocco solo localmente forti. Tendenza del vento a divenire di Scirocco su tutta la regione con raffiche fino a forti sulla costa, sui versanti appenninici sottovento, sulle zone collinari/montuose meridionali e sui crinali appenninici, altrove raffiche solo localmente forti. Domani, lunedì, nuova rotazione a Libeccio con raffiche fino a forti sul litorale settentrionale e sui versanti appenninici sottovento, fino a molto forti sui crinali appenninici, altrove raffiche solo localmente forti.

**MARE:** Oggi, domenica, mare molto mosso. Domani lunedì, mare inizialmente molto mosso o localmente agitato sui settori settentrionali, ma tendente a divenire mosso sui settori a sud dell'Isola d'Elba dal pomeriggio.

### DESCRIZIONE DELLE CRITICITÀ PREVISTE:

Sulla base delle previsioni meteorologiche odierne e delle valutazioni dei possibili effetti al suolo effettuate, si prefigurano i seguenti scenari di criticità:

ZONE DI ALLERTA	RISCHIO	TEMPI	CRITICITÀ
L, S1, S2, S3, V	IDROGEOLOGICO IDRAULICO RETICOLO MINORE	dalle ore 18.00 Domenica, 04 Ottobre 2020 alle ore 06.00 Lunedì, 05 Ottobre 2020	<b>ARANCIONE</b>
A1, A2, A3, A4, A5 A6, B, C, E1, E2 E3, F1, F2, I, M O1, O2, O3, R1, R2 T	IDROGEOLOGICO IDRAULICO RETICOLO MINORE	dalle ore 18.00 Domenica, 04 Ottobre 2020 alle ore 10.00 Lunedì, 05 Ottobre 2020	<b>GIALLO</b>
L, S1, S2, S3, V	TEMPORALI FORTI	dalle ore 18.00 Domenica, 04 Ottobre 2020 alle ore 06.00 Lunedì, 05 Ottobre 2020	<b>ARANCIONE</b>
A1, A2, A3, A4, A5 A6, B, C, E1, E2 E3, F1, F2, I, M O1, O2, O3, R1, R2 T	TEMPORALI FORTI	dalle ore 18.00 Domenica, 04 Ottobre 2020 alle ore 10.00 Lunedì, 05 Ottobre 2020	<b>GIALLO</b>



## DESCRIZIONE DEGLI SCENARI DI EVENTO PREVISTI

### IDROGEOLOGICO

#### IDRAULICO RETICOLO MINORE

**Criticità Arancione:** Possibilità di fenomeni diffusi di instabilità di versante, localmente anche profonda, in contesti geologici particolarmente critici nonché di frane superficiali e colate rapide di detriti o di fango; possibilità di significativi ruscellamenti superficiali, anche con trasporto di materiale, e di aperture di voragini per fenomeni di erosione; possibilità di innalzamento dei livelli idrometrici dei corsi d'acqua minori, con fenomeni di inondazione delle aree limitrofe, anche per effetto di criticità locali (tombature, restringimenti, occlusioni delle luci dei ponti, etc.). Possibili allagamenti di locali interrati e di quelli posti a pian terreno lungo vie potenzialmente interessate da deflussi idrici e danni e allagamenti a singoli edifici o centri abitati, infrastrutture, edifici e attività agricole, cantieri, insediamenti civili e industriali esposti ai suddetti fenomeni; possibili interruzioni della rete stradale e/o ferroviaria in prossimità di impluvie a valle di frane e colate di detrito in zone depresse in prossimità del reticolo idrografico; possibili danni alle opere di contenimento, regimazione e attraversamento dei corsi d'acqua; possibili danni a infrastrutture, edifici e attività agricole, cantieri, insediamenti civili e industriali situati in aree inondabili; possibili criticità connesse a cadute massi in più punti del territorio.

### IDROGEOLOGICO

#### IDRAULICO RETICOLO MINORE

**Criticità Giallo:** Possibilità di innesco di frane superficiali/colate rapide di detriti o fango in bacini di dimensioni limitate e ruscellamenti superficiali anche con trasporto di materiale con conseguenti possibili danni localizzati alle infrastrutture, edifici e attività agricole, cantieri, insediamenti civili e industriali esposti; possibile innalzamento dei livelli idrometrici dei corsi d'acqua minori, con inondazioni delle aree limitrofe, anche per effetto di criticità locali (tombature, restringimenti, occlusioni delle luci dei ponti, ecc); possibile scorrimento superficiale delle acque nelle strade con fenomeni di rigurgito dei sistemi di smaltimento delle acque piovane e con possibile tracimazione e coinvolgimento delle aree urbane depresse, dei locali interrati e di quelli posti a pian terreno lungo le vie potenzialmente interessate da deflussi idrici; possibili temporanee interruzioni della rete stradale e/o ferroviaria in prossimità di impluvi, canali, zone depresse (sottopassi, tunnel, avvallamenti stradali, etc.) e a valle di porzioni di versante interessate da fenomeni franosi; possibili limitati danni alle opere idrauliche di difesa delle sponde, alle attività agricole, ai cantieri, agli insediamenti civili e industriali in alveo; possibili criticità connesse a localizzate cadute massi.

### TEMPORALI FORTI

**Criticità Arancione:** In uno scenario caratterizzato da incertezza previsionale, sono previsti fenomeni pericolosi per l'incolumità delle persone, in grado di causare disagi anche prolungati e danni consistenti su aree anche estese. Saranno possibili gli effetti riconducibili al rischio **idrogeologico-idraulico reticolo minore**, che potrebbero verificarsi in maniera repentina ed improvvisa.

A causa delle violente raffiche di **vento**, saranno possibili ulteriori effetti tra cui ad esempio, rottura di rami e/o caduta di alberi, caduta di tegole, danni alle strutture provvisorie e/o agli edifici, abbattimento di pali, segnaletica e impalcature, trasporto di materiale, disagi e/o interruzione della viabilità e danneggiamenti alle reti di distribuzione di servizi (tra cui telefonia ed elettricità) con conseguenti interruzioni.

Nel caso in cui si verificano **grandinate** saranno inoltre possibili danni alle colture agricole, alle coperture degli edifici e agli automezzi.

Infine a causa delle **fulminazioni** saranno possibili danneggiamenti agli edifici, alberi e alle reti di distribuzione di servizi (tra cui telefonia ed elettricità) e eventualmente l'innesco di incendi in aree boschive.

### TEMPORALI FORTI

**Criticità Giallo:** In uno scenario caratterizzato da elevata incertezza previsionale, saranno possibili fenomeni intensi occasionalmente pericolosi per l'incolumità delle persone e in grado di causare disagi e danni a carattere locale. Saranno possibili gli effetti riconducibili al rischio **idrogeologico-idraulico reticolo minore**, che potrebbero verificarsi in maniera repentina ed improvvisa.

A causa delle violente raffiche di **vento**, saranno possibili ulteriori effetti tra cui ad esempio, rottura di rami e/o caduta di alberi, caduta di tegole, danni alle strutture provvisorie e/o agli edifici, abbattimento di pali, segnaletica e impalcature, trasporto di materiale, disagi e/o interruzione della viabilità e danneggiamenti alle reti di distribuzione di servizi (tra cui telefonia ed elettricità) con conseguenti interruzioni.

Nel caso in cui si verificano **grandinate** saranno inoltre possibili danni alle colture agricole, alle coperture degli edifici e agli automezzi.

Infine a causa delle **fulminazioni** saranno possibili danneggiamenti agli edifici, alberi e alle reti di distribuzione di servizi (tra cui telefonia ed elettricità) e eventualmente l'innesco di incendi in aree boschive.

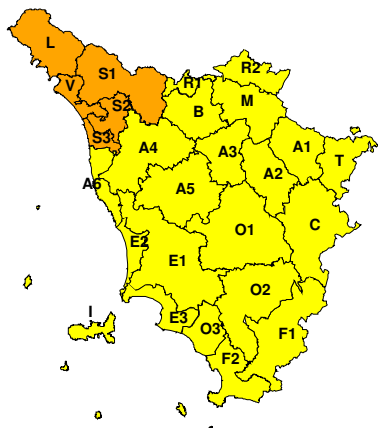


Si raccomanda di prendere visione durante l'evento dei Bollettini di Monitoraggio e Aggiornamento emessi a cadenze regolari sul sito [www.cfr.toscana.it](http://www.cfr.toscana.it) al fine di seguire l'evolversi della situazione meteo-idrologica.

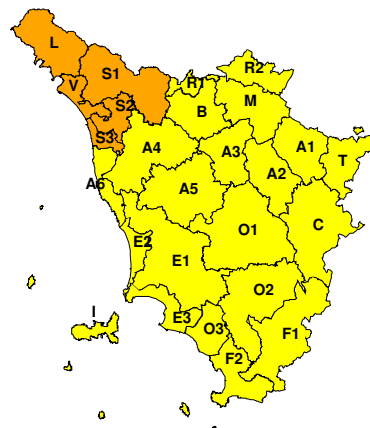
**Centro Funzionale Regionale**

**RISCHIO IDROGEOLOGICO-IDRAULICO RETICOLO MINORE**

**Domenica, 04 Ottobre 2020**

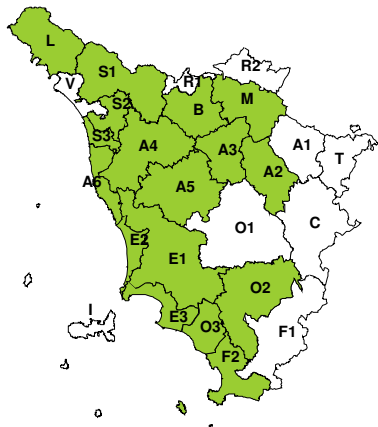


**Lunedì, 05 Ottobre 2020**

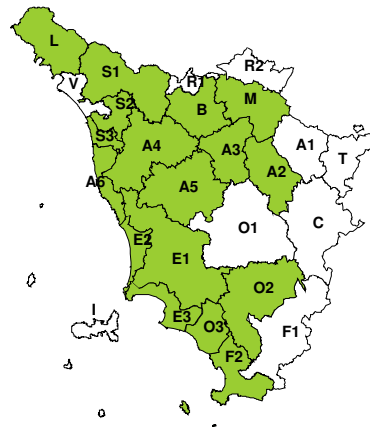


**RISCHIO IDRAULICO RETICOLO PRINCIPALE**

**Domenica, 04 Ottobre 2020**



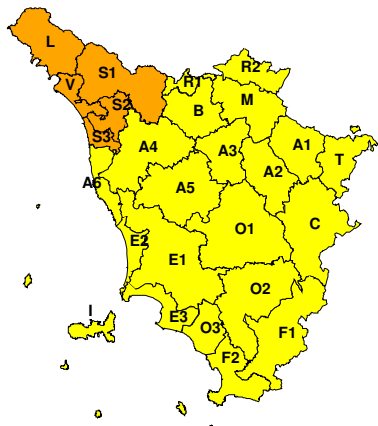
**Lunedì, 05 Ottobre 2020**



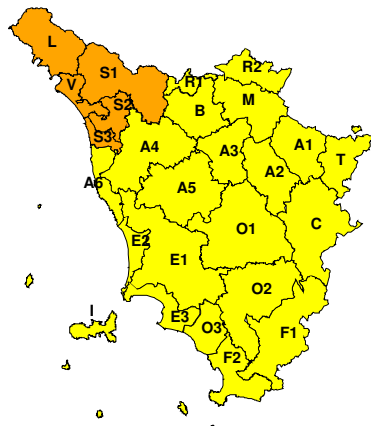


**RISCHIO TEMPORALI FORTI**

**Domenica, 04 Ottobre 2020**



**Lunedì, 05 Ottobre 2020**



**RISCHIO VENTO**

**Domenica, 04 Ottobre 2020**

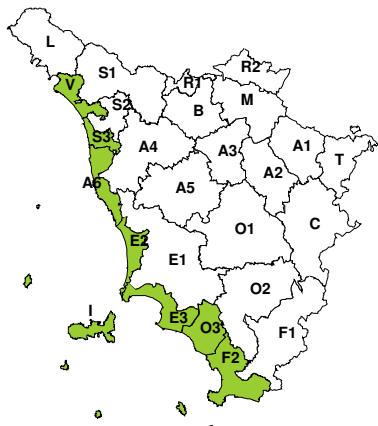


**Lunedì, 05 Ottobre 2020**

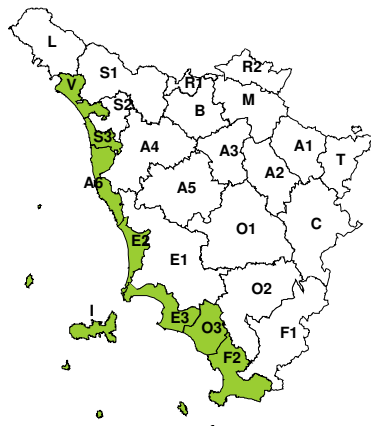


**RISCHIO MAREGGIATE**

**Domenica, 04 Ottobre 2020**



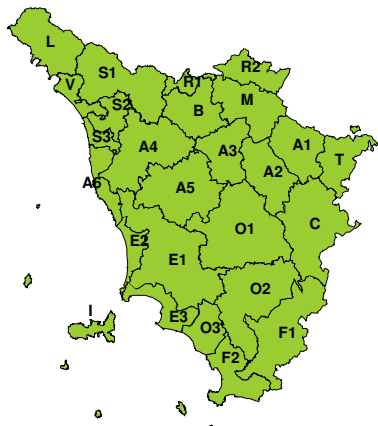
**Lunedì, 05 Ottobre 2020**





**RISCHIO NEVE**

**Domenica, 04 Ottobre 2020**

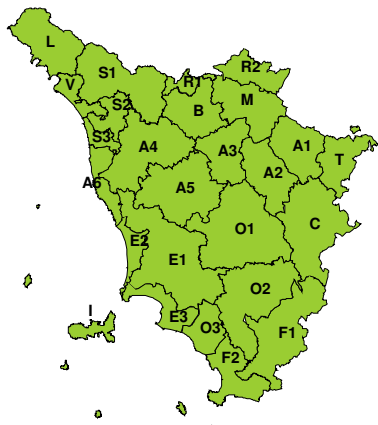


**Lunedì, 05 Ottobre 2020**



**RISCHIO GHIACCIO**

**Domenica, 04 Ottobre 2020**



**Lunedì, 05 Ottobre 2020**

